

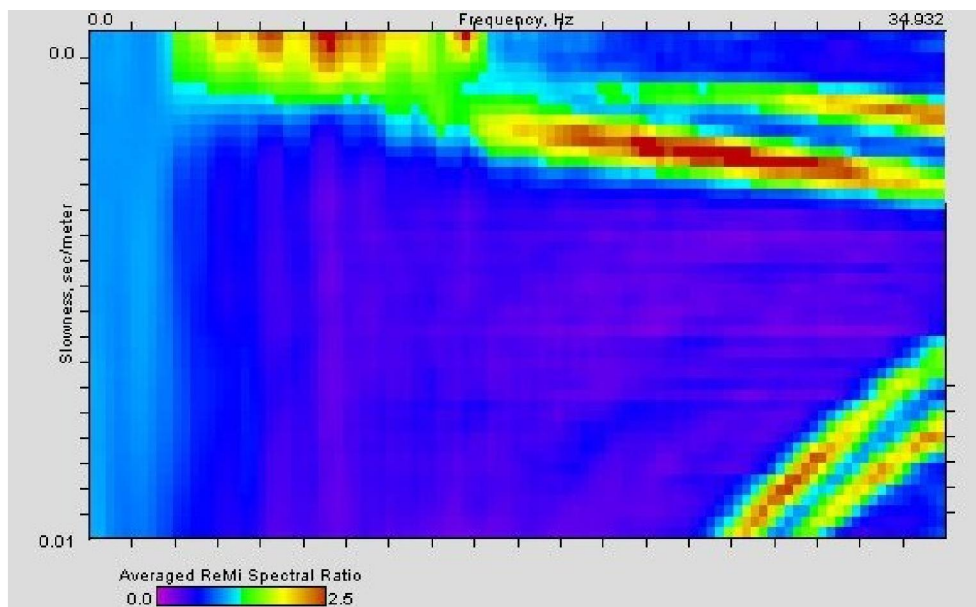
# MISURA DI VELOCITA' DELLE ONDE S CON TECNICA ReMi

# RM\_21

Codice SoftMS

026093L39REMI39

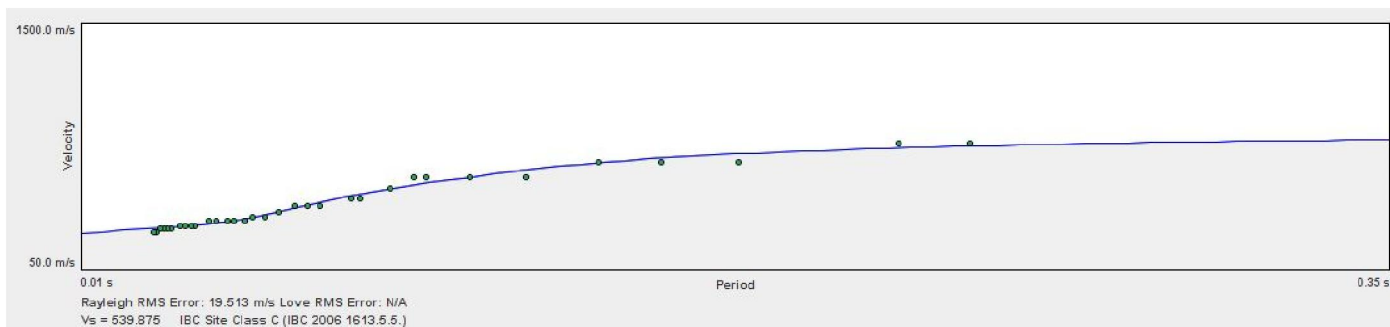
## SPETTRO $p$ - $f$

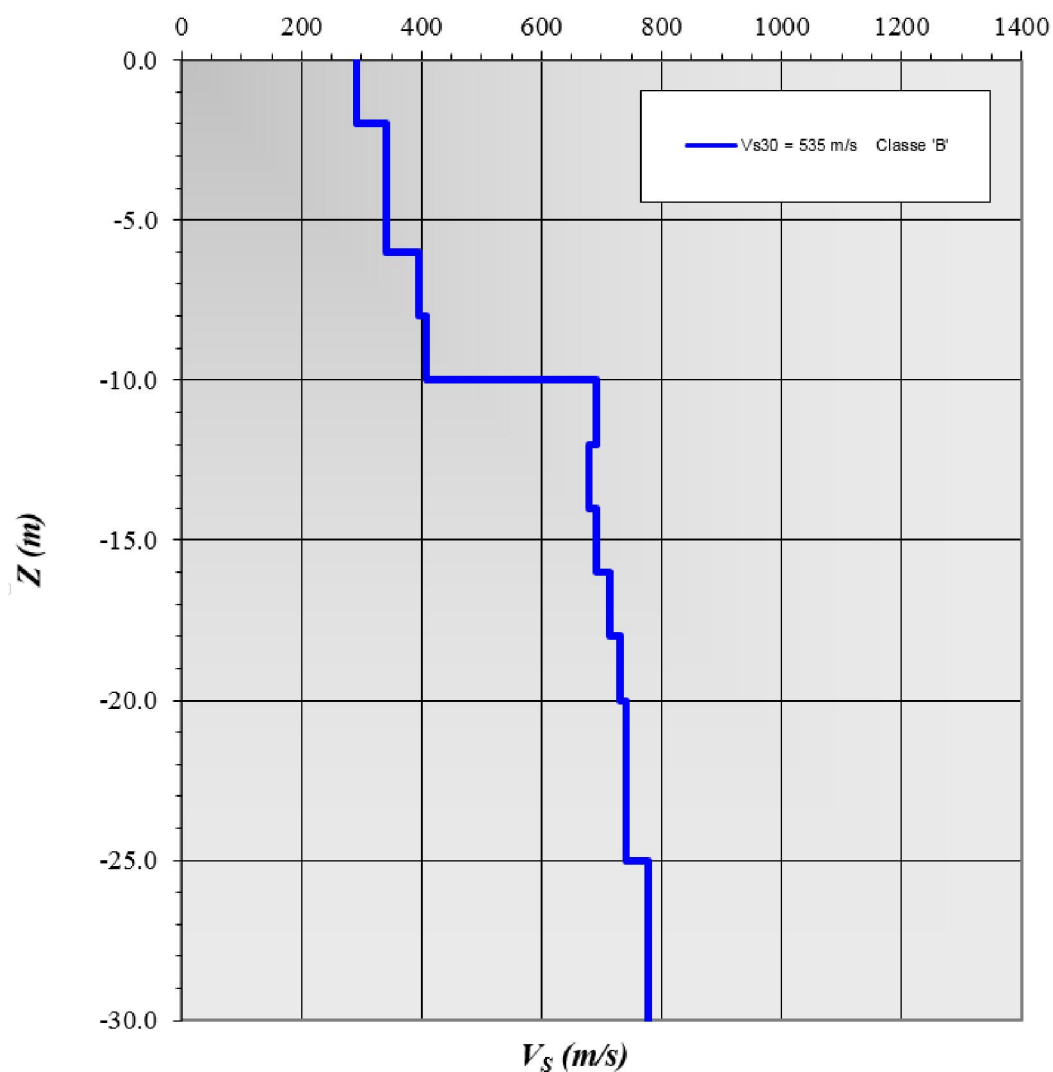


## DATI STAZIONE

COMUNE	VOLPAGO DEL MONTELLO
CODICE STAZIONE	RM_21
WGS 84 UTM 33 NORD	5073826.140
WGS 84 UTM 33 EST	277803.495
QUOTA PIANO CAMPAGNA	85 m s.l.m.
VS <sub>30</sub> E CATEGORIA DI SOTTOSUOLO	535 - classe "B"
ANNO E MESE DI MISURA	2015/11

## CURVA DI DISPERSIONE



LOG VERTICALE DI  $V_{s30}$ *Stazione RM-21*

FOTO



ESTRATTO C.T.R.

